

UAB "Inreal GEO"

NEKILNOJAMOJO DAIKTO KADASTRINIŲ MATAVIMŲ BYLA

Tomas: 1

Nekilnojamojo turto objektas: **Inžinerinis statinys**

Bylos Nr.:

Registro Nr.: **44/678897 (Statiniai)**

Adresas: **Jonavos r. sav. Konstantinavos k.**

Lapų skaičius: 7



SUDERINTA

Valstybės įmonės Registrų centro Kauno filialas

Elektroniniu parašu pasirašė: Jolita Basevičiūtė

Pareigos: Vyresnioji kadastro specialistė

Laiko žyma: 2018-04-04 09:16:08

Bylos Nr.
Tomo Nr. 1
Registro 44/678897

BYLOS TOMO VIDAUS APYRAŠAS

Eil. Nr.	Dokumento pavadinimas	Dokumento		Lapų skaič.	Bylos lapų numeriai	Pastabos
		Nr.	Data			
1	Statinio planas "STATINIŲ IŠDĖSTYMO PLANAS"		2018-03-22	1	1	
2	Kelio ir jo sudėtinių dalių kadastro duomenys 1K FORMA		2018-03-22	1	2	
3	Kelio ir jo sudėtinių dalių įkainojimas (perkainojimas) 2K FORMA		2018-03-22	1	3	
4	Kelio važiuojamosios dalies ir žemės sankasos kadastro duomenys 3K FORMA		2018-03-22	1	4	
5	Kadastro duomenys 4K FORMA		2018-03-22	1	5	
6	Koordinacijų žiniaraštis keliams A3 KZ		2018-03-22	1	6	

Vidaus apyrašo lapų

6

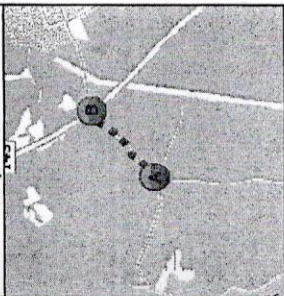
Matininkas Dainius Stankevičius



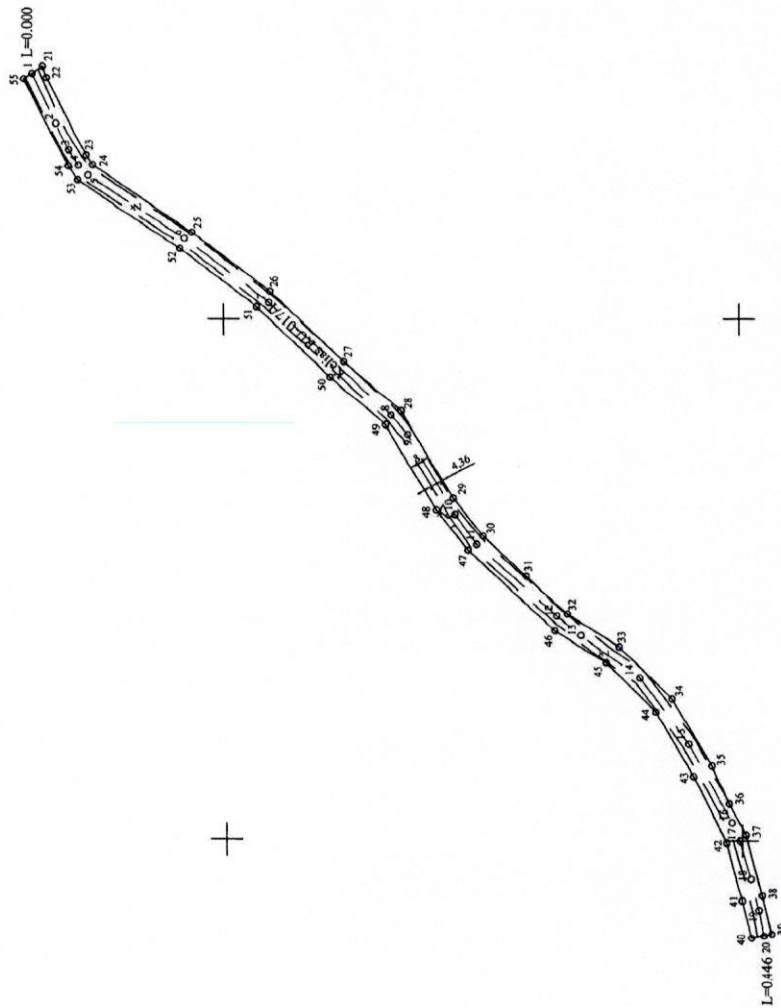
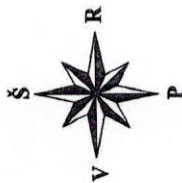


1086548583

Idėstymo schema



KELIO PLANAS M1:2000



direktorius
E. Galinovičienė

Architektūros ir urbanistikos
skyriaus vyriausioji specialistė
Eglė Galinovičienė

Kelias (gatvė) Kelias RI-017/1
Kaimas (miestelis) Konstantinavos k.
Miesto rajonas Jonavos r.
Savivaldybė Jonavos r. m.v.

UAB "INREAL GEO"

Įmonės kodas 302604810 Adresas T. Narbuto g. 5, Vilnius darbuotojai@inreal.lt, 867493572

Mėtinio
kvalifikacijos
patvirtimo Nr.

Pareigos Vardas ir pavardė

Data

2014.04.15/19

Mėtinio Dainius Stankėvičius

2018.04.19

UAB

INREAL GEO

A.V.

Organizacija: UAB "Inreal GEO", kodas: 302604810, buveinės (deklaruotas) adresas: Vilnius, T. Narbuto g. 5

Matininkas Dainius Stankevičius

Kelio ir jo sudėtinių dalių kadastro duomenys

Unikalus Nr.: 4400-4971-4498 Adresas: Jonavos r. sav. Konstantinavos k.
Kad. duomenų nustatymo data: 2018-03-22 Pavadinimas: Kelias RU-017/1

Paskirtis:	Kelių	Fizinio nusidėvėjimo procentas, %:	75
Kelio numeris:	RU-017/1	Baigtumo procentas, %:	100
Kelio ruožas:	0.000-0.446 km.	Statinio statybos pabaigos metai:	1970
Kelio ruožo ilgis, km:	0,446	Statinio rekonstravimo pabaigos metai:	
Kelio reikšmė:	Vietinės	Statinio kap. remonto pabaigos metai:	
Kelio / gatvės kategorija:	Trečia	Statinio papr. remonto pabaigos metai:	
Statinio kategorija:	II grupės nesudėtingas		

Aprašymas: Statinys kilo iš daikto unik. Nr. 4400-1003-5835 padalinus į du turtinius vienetus

Kelias, kelio sudėtinės dalys	Mato vienetas	Kiekis
1	2	3
Įvažiavimas, nuovaža	vnt.	1
Įvažiavimas, nuovaža	kv. m	19,85
Kelias	km	0,446

Parengė Matininkas Dainius Stankevičius



28-Kov-2018 14:28:07



Lapas 1 iš 1

Organizacija: UAB "Inreal GEO", kodas: 302604810, buveinės (deklaruotas) adresas: Vilnius, T. Narbuto g. 5

Matininkas Dainius Stankevičius

Kelio ir jo sudėtinių dalių įkainojimas (perkainojimas)

Unikalus Nr. 4400-4971-4498 Adresas Jonavos r. sav. Konstantinavos k.
Žymėjimas 1-20
Paskirtis Kelių Pavadinimas Kelias RU-017/1

Kad. duomenų nustatymo data 2018-03-22

Kelio reikšmė Vietinės Kelio numeris RU-017/1

Kelio sudėtinės dalies pavadinimas	Vertės nustatymo data	Įkainojimas (I), Perkainojimas (P)	Atskaitos taškai	Kasmetinis vertės mažinimo koeficientas	Matavimo vienetas	Kiekis	Kainynas ir lentelė	Vieneto statybos vertė po indeksavimo, Eur	Atkūrimo kaštai (statybinė vertė), Eur	Nusidėvėjimas %	Atkuriamoji vertė, Eur	Vietovės pataisos koeficientas	Vidutinė rinkos vertė, Eur
1	2	3	4	5	6	7	8	9	10	11	12	13	14
Važiuojamoji dalis 1-20	2018-03-22	I	1-20	10	km	0,446	NTK 2018-3.1.8	62620	27900	75	6980	1	6980
Viso									27900		6980		6980

Parengė Matininkas Dainius Stankevičius



Organizacija: UAB "Inreal GEO", kodas: 302604810, buveinės (deklaruotas) adresas: Vilnius, T. Narbuto g. 5

Matininkas Dainius Stankevičius

Kelio važiuojamosios dalies ir žemės sankasos kadastro duomenys

Unikalus Nr. 4400-4971-4498 Adresas Jonavos r. sav. Konstantinavos k.
Žymėjimas 1-20
Paskirtis Kelių Pavadinimas Kelias RU-017/1

Kad. duomenų nustatymo data 2018-03-22

Kelio reikšmė Vietinės Kelio numeris RU-017/1 Kategorija Trečia

Kelio ilgis, km. 0,446

Kelio sudėtinės dalies pavadinimas	Ruožo su vienodais kelio dangos ir sankasos pločiais ir tipais pradžia				Ruožo su vienodais kelio dangos ir sankasos pločiais ir tipais pabaiga				Ruožo ilgis, km.	Eismo įvestų skaičius	Statybos pabaigos metai	Kelio plotis, m	Kelio sankasos plotis, m	Kelio sankasos tipas	Kelio dangos plotis, m	Kelio dangos rūšis	Rekonstravimo pabaigos metai	Kap. remonto pabaigos metai	Papr. remonto pabaigos metai
	atskaitos duomenys ašyje		koordinatės		atskaitos duomenys ašyje		koordinatės												
	taško Nr.	km	X	Y	taško Nr.	km	X	Y											
1	2	3	4	5	6	7	8	9	10	11	12	13	14	15	16	17	18	19	20
Važiuojamoji dalis 1-20	1	0,000	6103073,73	522894,89	20	0,446	6102792,11	522563,51	0,446	Viena	1970	8			4,36	Žvyras			



[Handwritten signature]

Parengė Matininkas Dainius Stankevičius



* 1 0 8 6 4 7 9 8 8 6 *

Organizacija: UAB "Inreal GEO", kodas: 302604810, buveinės (deklaruotas) adresas: Vilnius, T. Narbuto g. 5

Matininkas Dainius Stankevičius

Kelio sankryžų, tiltų, viadukų, estakadų, pralaidų, autobusų sustojimo ir poilsio aikštelių, šviesoforų, kelio oro sąlygų stebėjimo ir transporto apskaitos įrenginių kadastro duomenys

Unikalus Nr. 4400-4971-4498 Adresas Jonavos r. sav. Konstantinavos k.
Žymėjimas 1-20
Paskirtis Kelių Pavadinimas Kelias RU-017/1

Kad. duomenų nustatymo data 2018-03-22

Kelio reikšmė Vietinės Kelio numeris RU-017/1

Kelio sudėtinės dalies pavadinimas	Atskaitos duomenys ašyje		Centro koordinatės		Statybos pabaigos metai	Medžiaga	Mato vienetas	Kiekis	Kelio pusė	Kliūties pavadinimas	Rekonstravimo pabaigos metai	Kap. remonto pabaigos metai	Papr. remonto pabaigos metai
	taško Nr.	km	X	Y									
1	2	3	4	5	6	7	8	9	10	11	12	13	14
Nuovaža 10	10	0.240	6102910,24	522724,59	1970	Žvyras	kv. m	19,85	Dešinė				

Parengė Matininkas Dainius Stankevičius



* 1 0 8 6 4 7 9 8 8 7 *

Koordinatų žiniaraštis keliams A3

Unikalus Nr. 4400-4971-4498 Adresas Jonavos r. sav. Konstantinavos k.
 Žymėjimas 1-20 Pavadinimas Kelias RU-017/1
 Paskirtis Kelių

Kad. duomenų nustatymo data 2018-03-22
 Kelio ruožas 0.000-0.446 km.
 Koordinatų sistema: LKS 1994

Kelio riba			Kelio riba		
Taško Nr.	X	Y	Taško Nr.	X	Y
21	6103069,68	522897,57	53	6103056,12	522854,34
22	6103068,07	522893,30	54	6103059,73	522859,71
23	6103052,83	522863,77	55	6103076,88	522892,81
24	6103050,36	522860,10			
25	6103011,99	522834,32			
26	6102981,94	522810,91			
27	6102953,32	522783,48			
28	6102930,94	522764,40			
29	6102910,82	522730,67			
30	6102899,40	522716,24			
31	6102882,82	522700,82			
32	6102867,02	522686,31			
33	6102847,20	522673,94			
34	6102826,95	522653,44			
35	6102811,76	522628,19			
36	6102805,11	522613,83			
37	6102798,59	522602,12			
38	6102792,46	522579,19			
39	6102789,02	522564,13			
40	6102796,86	522562,56			
41	6102800,22	522577,27			
42	6102806,11	522599,26			
43	6102818,76	522624,31			
44	6102833,31	522648,50			
45	6102852,24	522667,64			
46	6102871,89	522679,91			
47	6102905,30	522710,80			
48	6102917,42	522726,12			
49	6102937,14	522759,16			
50	6102958,68	522777,54			
51	6102987,18	522804,85			
52	6103016,69	522827,84			

Kelio ašis		
Taško Nr.	Atskaitos taško km	Y
1	0,000	6103073,73
2	0,021	6103064,49
3	0,032	6103059,58
4	0,039	6103055,82
5	0,045	6103052,19
6	0,089	6103014,85
7	0,130	6102982,34
8	0,195	6102934,92
9	0,205	6102928,46
10	0,240	6102910,24
11	0,255	6102902,01
12	0,296	6102871,07
13	0,308	6102861,85
14	0,336	6102839,32
15	0,367	6102820,55
16	0,401	6102804,00
17	0,409	6102800,93
18	0,424	6102796,76
19	0,436	6102793,79
20	0,446	6102792,11



[Handwritten signature]

Parengė Matinkas Dainius Stankevičius

